


(Не)читацький
щоденник

МОЄ ЛІТО
зі СТОРІЯ

Ім'я

Прізвище

Для учнів
1-4 класів



Моє літо зі Сторія

Читацький щоденник для учнів початкової школи

Засновниця читацької онлайн-платформи «Сторія»
Олеся Божко

Авторки Юлія Гарюнова, Наталія Казачінер,
Аліна Мірошніченко, Анна Нікитчук, Світлана Пилипчук

Головна редакторка Юлія Журлакова

Верстка та ілюстрації Анастасія Бишовець

Ілюстрації freepik.com, pustunchik.ua, youtube.com

www.storiya.info

Матеріали розроблені ГО «ПРОСТІР ЗНАНЬ». Усі зображення, інформація і торговельні марки використовуються як ілюстрації з навчальною метою та не мають рекламного характеру. Усі матеріали, які розміщені на вебсайті www.storiya.info, а також будь-які інші матеріали, що розповсюджуються за допомогою цього сайту і з цього сайту (зокрема зображення, відеоролики і тексти), належать ГО «ПРОСТІР ЗНАНЬ» та захищені авторським правом. Несанкціоноване використання цих матеріалів, повне або часткове копіювання, збереження, зміна і поширення (для будь-яких цілей) без письмової згоди ГО «ПРОСТІР ЗНАНЬ» заборонено. © 2024 «Сторія».


МОЇ ЛІТНІ ПРИГОДИ

Зміст (частина 3)

Трекер читання і пригод. Відкриваю світ	2
Навколо світу за літо!	3
• Навздогін за метеликом	4
• Подорож країнами Євразії	6
• Підкорюю Еверест	8
• Материк-рекордсмен	10
• Антарктична наукова місія	12
• Материк навпаки	14
• Африканське сафарі	16
• Експедиція до Північної Америки	18
• Що мають знати мандрівники про карти?	20
• Святкую День Незалежності України	22
Пригоди тривають	24
Час до школи!	31



Трекер читання
і пригод



Зафарбовую
прочитані книжки

ВІДКРИВАЮ СВІТ



Розставляю
книжки на місця

Далека подорож
маленького метелика

Маріччині
мандри: Євразія

Яка гора
найвища в світі

Маріччині мандри:
Південна Америка

Маріччині мандри:
Антарктида



Маріччині мандри:
Австралія

Маріччині мандри:
Африка

Маріччині мандри:
Північна Америка

Що приховують
картографи?

Скільки років
Україні?

Навколо світу за літо!

Літо — час для подорожей, пригод і відкриттів. Я вже дослідив/-ла найближче довкілля, помандрував/-ла рідною Україною. А тепер підкорю всю планету!

У свою навколосвітню подорож я візьму:

Я мрію відвідати

Подорожуватиму я такими видами транспорту:

А ще захопливішою мою мандрівку зроблять книжечки "Сторія".

У дорогу!

Реєструйся



storiya.info

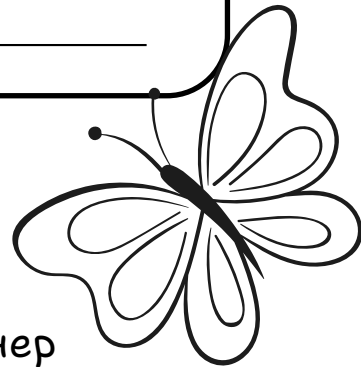
Навздогін за метеликом

Сьогодні я розпочну нову яскраву сторінку свого літа разом із граційними _____



Назва: Далека подорож маленького метелика


Авторка: Наталія Казачінер



Читай



Дата



План на день

- Прочитаю історію "Далека подорож маленького метелика".
- Розшифрую слово "метелик".
- "Уполюю" для фото з види метеликів.
- Розгадаю кросворд.
- _____

Дешифрування

М — _____

Е — елегантний

Т — _____

Е — естетичний

Л — _____




И — ич який!

К — _____





ФОТОПОЛЮВАННЯ



Назва: _____

Назва: _____

Назва: _____

Колір: _____

Колір: _____


Колір: _____

Розмір: _____

Розмір: _____

Розмір: _____

Кросворд "Лускокрилі красені"




По вертикалі "Помах крил"

- 2. Метелик будяковий.
- 5. Колір метелика-сонцевика.
- 6. Теплий край для метеликів.
- 7. Лускокрила комаха.
- 11. На якій квітці народився сонцевик Бодя?

По горизонталі "Гармонія природи"

- 1. Як часто метелики перелітають у теплі краї?
- 3. Як називається переліт метеликів у теплі краї?
- 4. Що їдять метелики?
- 8. Розташовані на голові у метелика.
- 9. Де живуть сонцевики?
- 10. Друзі метеликів.



Подорож країнами Євразії

Я вирушаю в мандри материками Землі разом із моєю новою подружкою Марічкою! Розпочинаємо з найбільшого материка — _____



Назва: Маріччині мандри: Євразія

Авторка: Альона Крамар

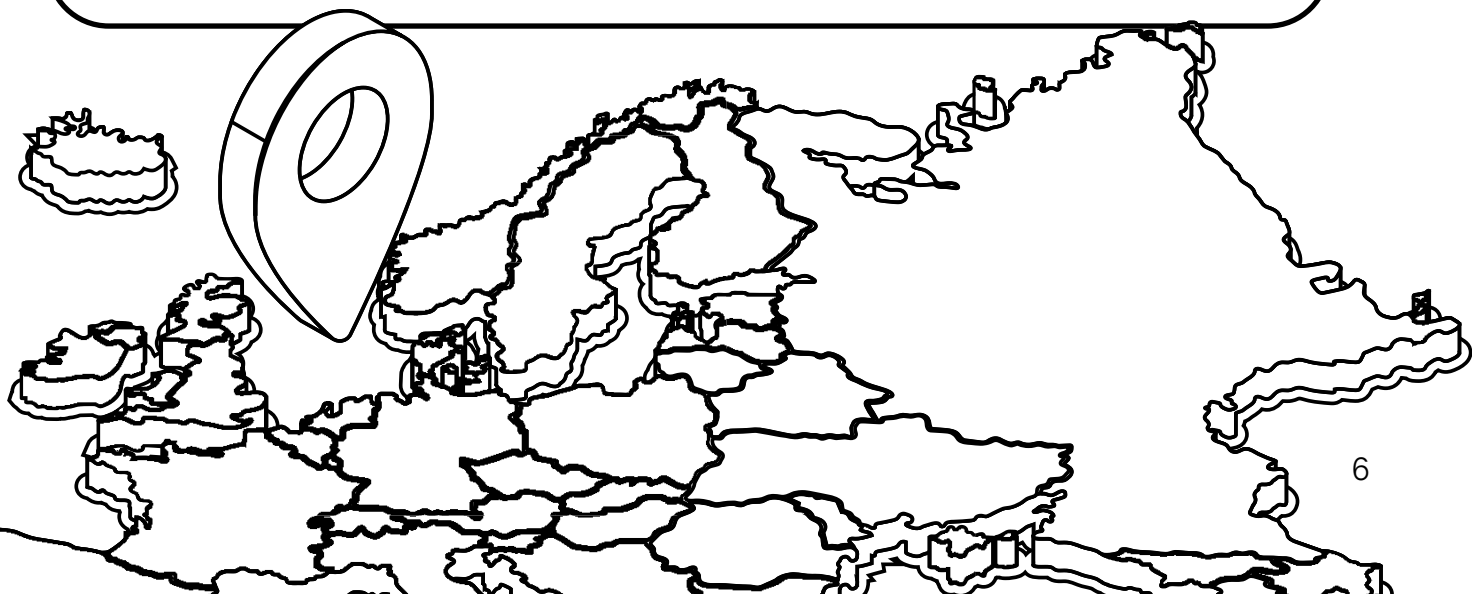
Читай



Дата

План на день

- Спланую маршрут подорожі Євразією.
- Подивлюся відео про країну, яка мене найбільше зацікавила.
- Помрю, куди б хотілося поїхати.





**Прокладу маршрут за інструкціями
і гайда шукати пригод!**



Подорож Європою та Азією

1. Тур починається в Києві — столиці України.
2. Їдь через Словаччину, Австрію та Швейцарію в Париж — столицю Франції.
3. Потім завітай в Рим (Італія), щоб побачити Колізей.
4. Знайди корабель, щоб переплисти Середземне море і дістатись в Грецію.
5. А тепер вирушай до протоки Босфор.
6. Погуляй пустелями Саудівської Аравії та вирушай в Індію до річки Ганг.
7. Підкори Еверест, відвідавши Непал.
8. Тепер можна повертатися додому. В аеропорті Пекіну, столиці Китаю, на тебе чекає літак до Києва.

Підкорюю Еверест

Сьогодні я досліджу найвищу вершину світу — _____
Дізнаюся, що спільного між горами та хмарочосами
і потренуюся вимірювати величини в різних одиницях.




Назва: Яка гора найвища в світі

Авторка: Тетяна Небесна

Читай



Дата _____



- ### План на день
- Прочитаю історію “Яка гора найвища в світі”.
 - Досліджу висоти свого тіла, щоб визначити як мені підкорити Еверест.
 - Порівняю гори і хмарочоси.

Діаграма Вена
“Гори і хмарочоси”

_____	_____	_____
_____	_____	_____
_____	_____	_____
_____	_____	_____
_____	_____	_____

Вимірюю себе

Мій зріст — _____ см

Довжина від кінчика великого пальця на одній руці до кінчика на іншій, в позиції “руки в сторони” (сажень) — _____ см

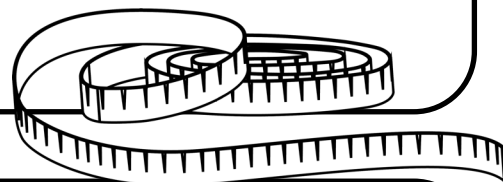
Ширина кроку (крок) — _____ см

Довжина рук від ліктя до кінчика середнього пальця (лікоть) — _____ см

Довжина моїх стоп (фут) — _____ см

Довжина першої фаланги великого пальця (дюйм) — _____ см

Максимально можлива відстань між великим та вказівним пальцями (п'ядь) — _____ см



Як підкорити вершину?

Гора Еверест вища за мене у _____ разів.

Мені треба зробити _____ кроків, щоб дістатися її вершини.

Математика минулого та сьогодення

Висота Евересту — 8849 м

Це _____ см

_____ км

_____ футів

_____ миль

Швидка математична допомога

1 см = 10 мм

1 миля — близько 1600 м

1 дм = 10 см

1 ярд — близько 0,9 м

1 м = 10 дм

1 фут — близько 0,3 м

1 км = 1 000 м

1 дюйм — близько 2,5 см

Інтернет-серфінг

Еверест має ще назву —

Материк-рекордсмен

Цього разу я вирушаю до найвологішого з усіх материків — _____



Назва: Маріччині мандри:

Південна Америка

Авторка: Альона Крамар

Читай



Дата

Найповноводніша річка

Найдовші гори

Мої відкриття

Найвищий водоспад

Рожевий дельфін

Ендеміки Південної Америки

План на день

- Відвідаю Південну Америку.
- Побачу найповноводнішу річку, найвищий водоспад і найдовші гори на планеті Земля.
- Познайомлюся з ендеміками материка.

Інтернет-серфінг

Найсухіша тропічна пустеля — _____

Найвисокогірніше озеро — _____


Літні фантазії

Я вирушаю в Ушуайя!
Треба підготуватися!

Який там зараз сезон року?

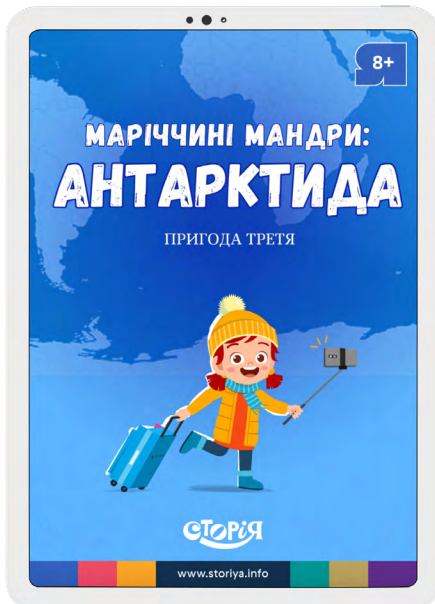
Як потрібно вдягнутися?

Яке спорядження слід мати?



Антарктична наукова місія


Бррр! Переді мною найхолодніший материк планети —



Назва: Маріччині мандри:
Антарктида

Авторка: Альона Крамар

Читай



Дата

План на день

- Прочитаю історію “Маріччині мандри: Антарктида”.
- Складу з друзями список характеристик Антарктиди.
- Складемо план своєї наукової місії на Антарктиду.
- Створю листівку від мандрівника з Антарктиди.

Мої відкриття

Виявляється, на території Антарктиди живуть такі тварини й птахи: _____

Антарктида _____ кольору, бо _____

Із Антарктиди найближче дістатися такого материка _____

Зберу команду друзів і вирушимо в наукову місію до Антарктиди!

Моя команда:

Капітан(ка) _____

Дослідник(ця) _____

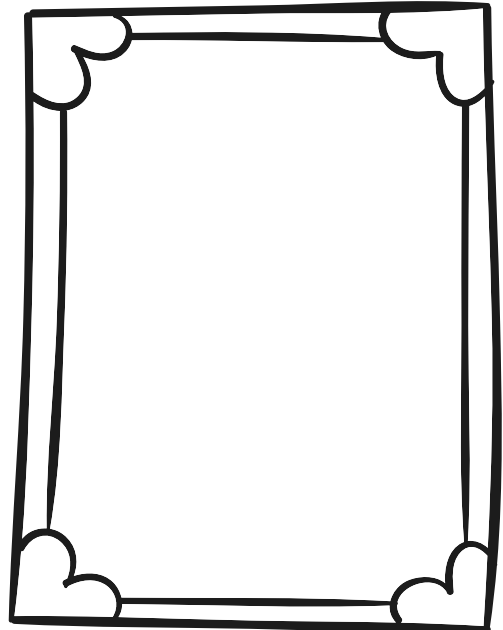
Дослідник(ця) _____

Кухар(ка) _____

Інженер(ка) _____

Лікар(ка) _____

Фотограф(иня) _____



Наше селфі

Рефлексія "Три зірки"



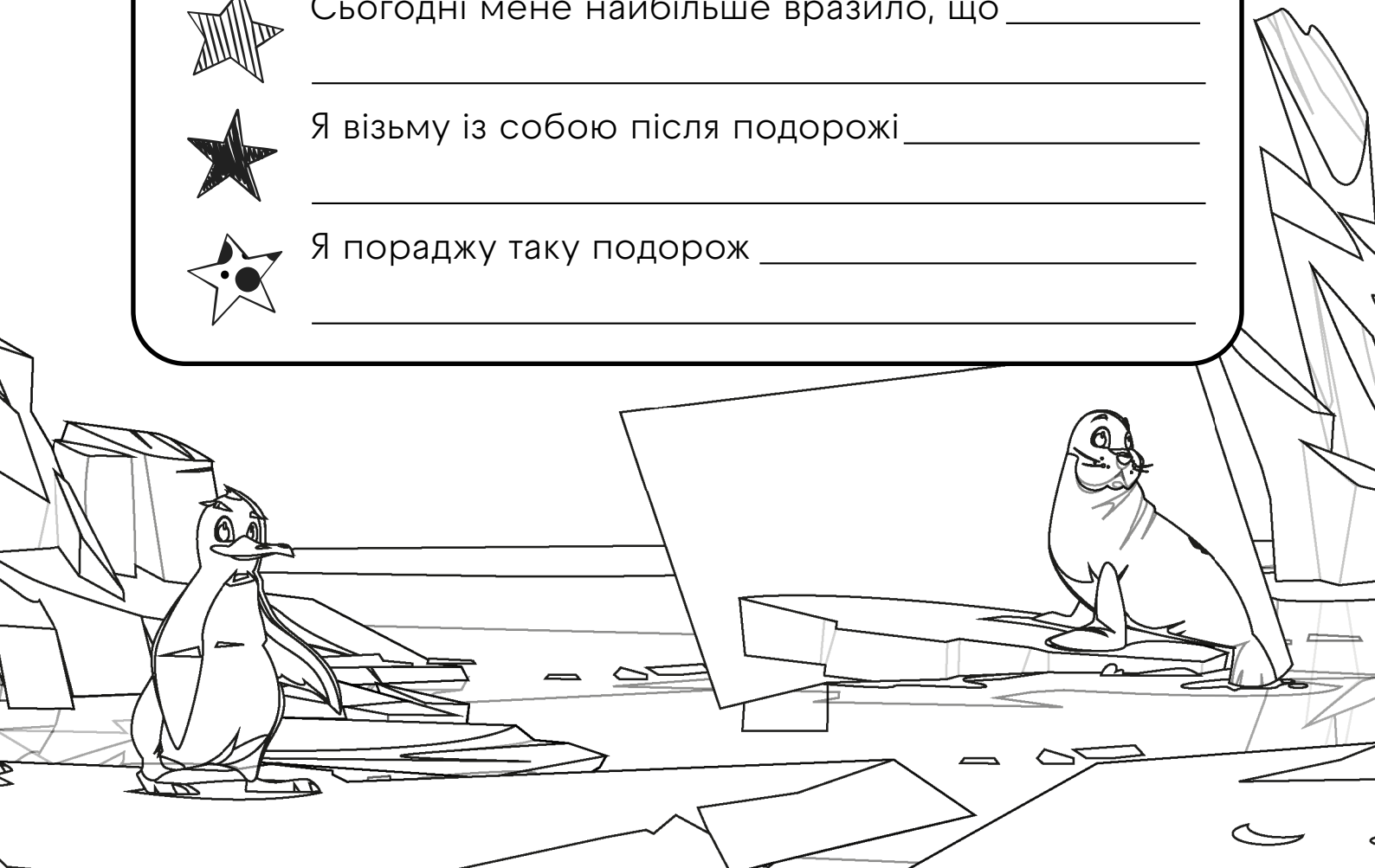
Сьогодні мене найбільше вразило, що _____



Я візьму із собою після подорожі _____



Я пораджу таку подорож _____



Материк навпаки

Сьогодні я з нетерпінням чекаю нової подорожі, бо зможу відвідати “материк із кліматом навпаки” — _____



Назва: Маріччині мандри:
Австралія

Авторка: Альона Крамар

Читай



Дата

План на день

- Прочитаю історію “Маріччині мандри: Австралія”.
- Складу з друзями фотоколаж неймовірних тварин Австралії.
- Обговорю з друзями, чому важливо оберігати тварин.
- Намалюю емблему екологічного патруля, у якому братиму участь.


Мої відкриття

Клімат в Австралії відрізняється від клімату в Україні, бо _____

В Австралії живуть такі незвичайні тварини: _____

Гра "Відгадай, яка я тварина Австралії"

Пограю з друзями: потрібно описати риси австралійської тварини, не називаючи її, а решта мають відгадати, про кого йдеться.



Емблема нашого клубу екоактивістів

5 причин, чому варто оберігати тварин

1. _____
2. _____
3. _____
4. _____
5. _____

Рефлексія "Три зірки"



Сьогодні мені найбільше сподобалося, що



Для такої подорожі обов'язково знадобиться:



Серед моїх друзів подорож до Австралії точно сподобалася б _____, бо _____

Африканське сафарі

Гайда досліджувати дику природу Африки! Вирушу в подорож на _____



Назва: Маріччині мандри: Африка

Авторка: Альона Крамар

Читай



Дата

План на день

- Відшукаю 6 най-най об'єктів.
- Знайду вихід з африканського лабіринту.
- Помилуюсь африканськими пейзажами.

6 най-най


1. _____
2. _____
3. _____
4. _____
5. _____
6. _____

У пошуку тварин

Розшифрую анаграми і поєднаю назви і зображення африканських тварин.




ербаз○




вле○



агппау○



сонігро○



нсол○



гофлміан○



Щоб намалювати контури тварин, можна скористатися іграшками й обвести їхню тінь.

Африканський пейзаж



Експедиція до Північної Америки

Сьогодні я відкрию для себе останній, шостий, материк — _____

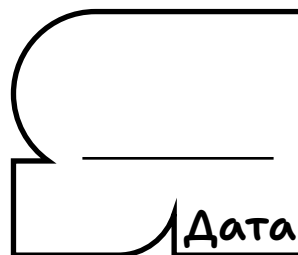


Назва: Маріччині мандри:

Північна Америка

Авторка: Альона Крамар

Читай



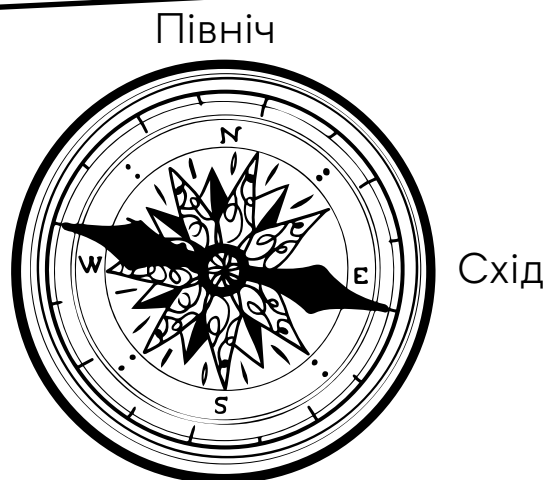
План на день

- Дізнаюся цікаві факти про Північну Америку.
- Навчусь орієнтуватись в сторонах світу.
- Подивлюсь відео про полярне сяйво разом з друзями.

Мій компас

Компас допомагає визначити сторони світу: Південь завжди в протилежному напрямку від Півночі, а Захід — від Сходу.

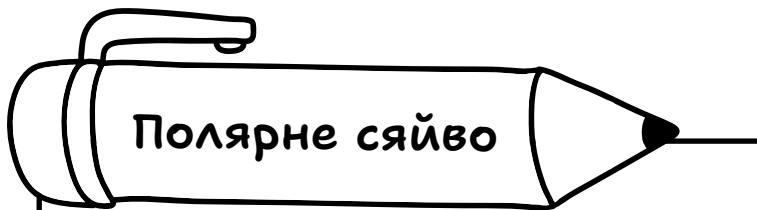
підпиши



Схід

Найбільші країни Північної Америки

1. На заході та півдні Канада межує зі Сполученими Штатами Америки (США).
2. На північному сході Канада межує з островом Гренландія.
3. На півдні США межує з Мексикою.



Помилуюся полярним саявом,
а потім намалюю його.

Відео



Що мають знати мандрівники про карти?

Цього разу я вирушаю на пошуки найбільшого острова на планеті Земля — _____



Назва: Що приховують картографи?

Авторка: Анна Нікитчук

Читай




Дата

План на день

- Відвідаю найбільший острів на нашій планеті.
- З'ясую, що приховують картографи про цей острів.
- Знайду спосіб зображення, який найкраще передає розміри острова.

Якщо зняти шкірку апельсина, а потім розкласти її на столі то _____.

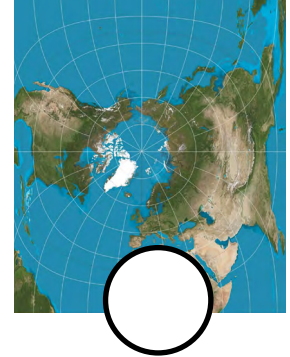
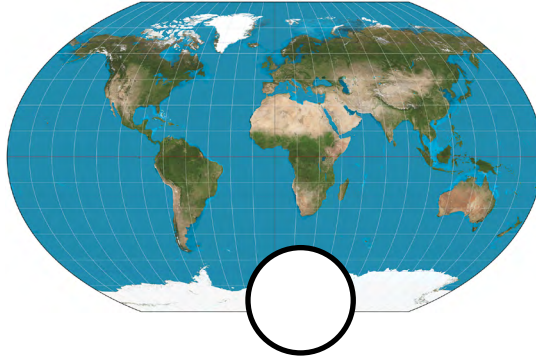
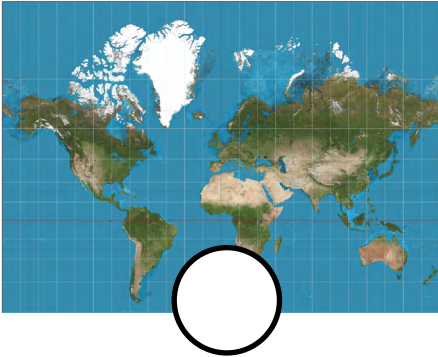
Ось чому на _____ ми порівнюємо площу Гренландії з іншими материками чи островами, а на _____ це не завжди можливо.



Моє спостереження

Моя експертна думка

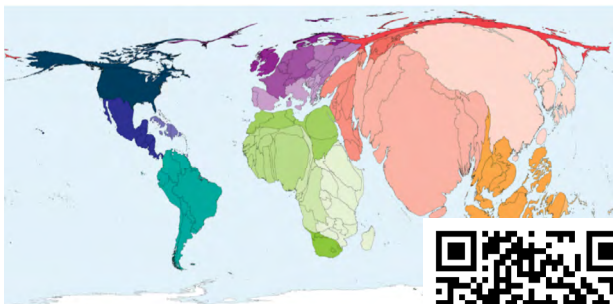
На мою думку, найкраще передає розміри Гренландії така картографічна проєкція:



Моє відкриття

Якщо придивитися до зображення на глобусі й на карті, то можна помилково подумати, що перед нами карта-анаморфоза.

Карта-анаморфоза — зображення земної поверхні без врахування математичних законів.



Де на карті Гренландія?
Україна?

Що може ілюструвати ця карта?

тут

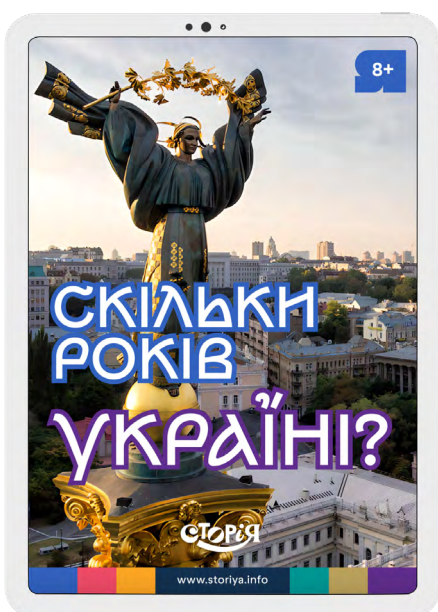
- який острів найбільший
- чому карт без спотворень не існує
- які є способи зображення Землі

Тепер я точно знаю:

Святкую День Незалежності України

Літо в серпні особливе. 24 серпня всі українці святкують

Час підготуватися до свята. Можна одягти вишиванку, прикрасити свої щічки малюнком з прапорцем, а ще разом з дорослими задонатити на нашу спільну перемогу!



Назва: Скільки років Україні?

Автор: Вадим Аникієнко

Читай



Дата

План на день

- Привітаю мою країну.
- Прочитаю історію і порахую, скільки років Україні.
- Напишу лист собі у майбутнє

Лінія часу

Позначу дати на лінії часу в історії України.


Русь

Козацька держава

УНР


Відновлення Незалежності України

Пригоди
тривають!



А ось книжка,
яку я обрав(ла)
сам(а)!

Сьогодні я _____.



Назва: _____

Автор(ка): _____

Дата




Цікаві факти з книжки

План на день

Мої враження




Пригоди
тривають!



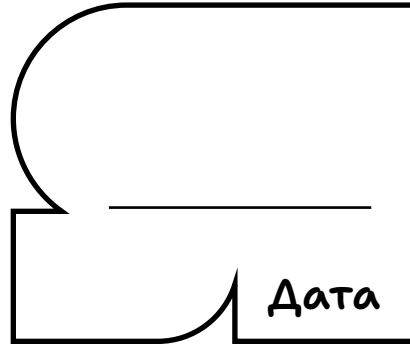
А ось книжка,
яку я обрав(ла)
сам(а)!

Сьогодні я _____.



Назва: _____

Автор(ка): _____




Цікаві факти з книжки

План на день


Мої враження

Пригоди
тривають!



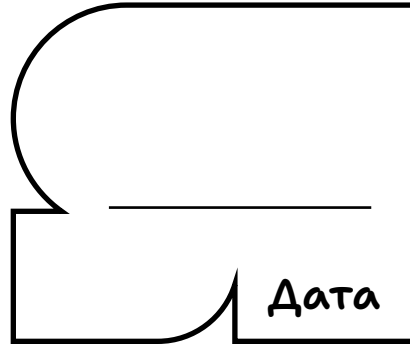
А ось книжка,
яку я обрав(ла)
сам(а)!

Сьогодні я _____.



Назва: _____

Автор(ка): _____




Цікаві факти з книжки

План на день


Мої враження

Пригоди
тривають!



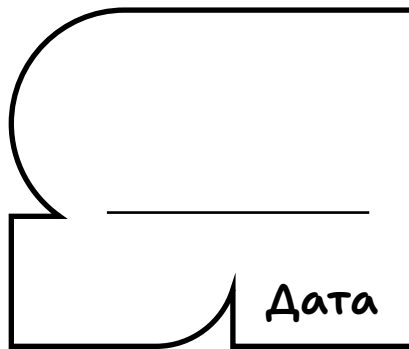
А ось книжка,
яку я обрав(ла)
сам(а)!

Сьогодні я _____.



Назва: _____

Автор(ка): _____




Цікаві факти з книжки

План на день


Мої враження

Пригоди
тривають!



А ось книжка,
яку я обрав(ла)
сам(а)!

Сьогодні я _____.



Назва: _____

Автор(ка): _____

Дата




Цікаві факти з книжки

План на день

Мої враження

Час до школи!



От і закінчилося моє літо зі Сторія, сповнене пригод, мандрів та відкриттів!

Мені вдалося зібрати повну Коробку спогадів і вражень!

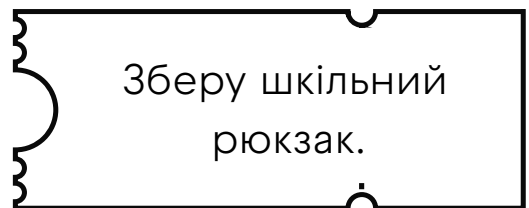
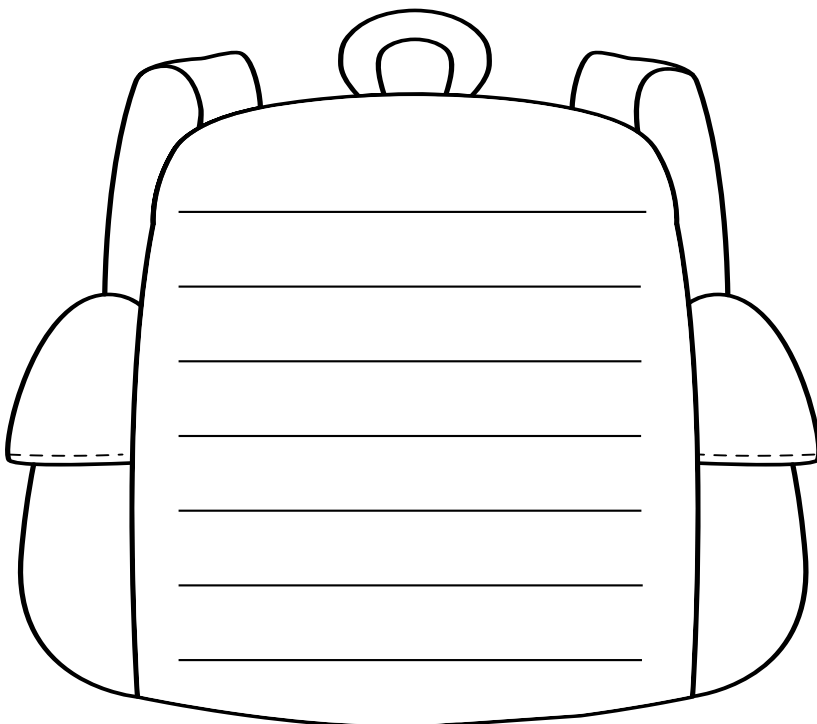
Ось що там є:


- _____
- _____
- _____

Я відкрив/-ла в собі такі риси, як _____

Мені пощастило, що _____

Тепер я точно можу написати свою історію про ці незабутні літні канікули. І радію, що попереду в мене ще багато пригод, які чекають на мене в школі!





www.storiya.info

© 2024 «Сторія»